

Экспликация планируемых объектов:

1-2. Многоквартирные многоэтажные жилые дома (9 эт.)

3-10. Многоквартирные малоэтажные жилые дома (3 эт.)

11. Магазин с торговой площадью 250 м2







12. Многоуровневый гараж.


















1-2. Многоквартирные многоэтажные жилые дома (9 эт.)
3-10. Многоквартирные малоэтажные жилые дома (3 эт.)
11. Магазин с торговой площадью 250 м²
12. Многоуровневый гараж.

остановка общественного транспорта

пешеходный переход

остановка общественного транспорта

-  Направление движения транспорта
-  Основные въезды на территорию микрорайона
-  Подъезд к зоне разгрузки магазина
-  Пешеходный выход к остановкам общественного транспорта
-  Основные внешние пешеходные пути
-  Внутримикрорайонные пешеходные связи

	Граница проектируемой территории
	Красные линии
	Объекты торговли.
	Многоквартирные многоэтажные жилые дома (9 эт.)
	Многоквартирные многоэтажные жилые дома (9 эт.) (незавершенное строительство)
	Многоквартирные малоэтажные жилые дома (3 эт.)
	Объекты инженерной инфраструктуры
	Тротуары.
	Улицы, проезды и стоянки автомобилей.
	Площадка для детей дошкольного и младшего школьного возраста.
	Площадка для отдыха взрослого населения
	Площадка для занятий физкультурой.
	Площадка для хозяйственных целей (ТКО)
	Площадка для выгула собак.
	Зона объектов производственной инфраструктуры
	Зона объектов коммунальной инфраструктуры (гаражи, стоянки)
	Территория земельных участков в аренде под строительство многоквартирных жилых домов

						ППиМ 72-25			
						КЕМЕРОВСКАЯ ОБЛАСТЬ-КУЗБАСС, АНЖЕРО-СУДЖЕНСКИЙ ГОРОДСКОЙ ОКРУГ			
Изм.	Кол. уч.	Лист	Лист	Погн.	Дата	Проект планировки и проект межевания фрагмента территории третьего микрорайона Восточного жилого района в части земельного участка с кадастровым номером 42:20:0102109:4175	Стадия	Лист	Листов
					2025		ПП	4	
Директор	Сметанкин						ООО"Геострой"		
Рук. проекта	Карташова								
Разработал	Колесникова					Материалы по обоснованию ППТ. Схема организации движения транспорта и пешеходов. М 1:1000			